

Протокол  
заседания комиссии по определению границ рыбоводных участков  
в Республике Хакасия

г. Абакан

08 августа 2023 г.

№ 01

Председательствовал: Башков Александр Алексеевич, первый заместитель министра сельского хозяйства и продовольствия Республики Хакасия.

Место и время проведения заседания: Республика Хакасия, г. Абакан, ул. Советская, д. 45, Министерство сельского хозяйства и продовольствия Республики Хакасия, кабинет первого заместителя министра сельского хозяйства и продовольствия Республики Хакасия, 08.08.2023 с 14-00 до 14-20 часов.

Секретарь комиссии: Клименко Дмитрий Сергеевич – ведущий советник отдела развития животноводства, племенного дела, аквакультуры и регулирования рыболовства Министерства сельского хозяйства и продовольствия Республики Хакасия;

Присутствовали:

Члены комиссии: Понамарёв Александр Сергеевич – ведущий советник отдела болезней животных и организации противоэпизоотических мероприятий Департамента ветеринарии Министерства сельского хозяйства и продовольствия Республики Хакасия;

Петкевич Кристина Евгеньевна – главный эксперт отдела правового обеспечения департамента правовой, кадровой и административной работы Министерства сельского хозяйства и продовольствия Республики Хакасия;

Лебедева Ольга Николаевна – главный специалист-эксперт отдела государственного контроля, надзора и охраны водных биоресурсов по Республике Хакасия Енисейского территориального управления Росрыболовства (по согласованию);

Тряпицына Ирина Игоревна – ведущий советник отдела по особо охраняемым природным территориям и сохранению биологического разнообразия департамента по сохранению биоразнообразия и природных экосистем Министерства природных ресурсов и экологии Республики Хакасия (по согласованию);

Чанков Анатолий Анатольевич – госинспектор отдела внутреннего ветеринарного надзора Управления Россельхознадзора по Республикам Хакасия и Тыва и Кемеровской области - Кузбассу (по согласованию)

Заседание комиссии проводится в очной форме в соответствии с Порядком деятельности комиссии по определению границ рыбоводных участков, утвержденным приказом Министерства сельского хозяйства Российской Федерации от 11.03.2015 № 94.

Повестка заседания:

1. Рассмотрение заявления Индивидуального предпринимателя Новоселова Сергея Андреевича об определении границы рыбоводного участка на акватории водохранилища Майнской ГЭС Республики Хакасия для индустриальной аквакультуры с применением садков без забора (изъятия) водных ресурсов.

Выступали: Лебедева О.Н. с предложением не формировать рыбоводный участок на акватории водохранилища Майнской ГЭС Республики Хакасия для индустриальной аквакультуры с применением садков без забора (изъятия) водных ресурсов, без научного заключения.

Мнение члена комиссии Лебедевой О.Н. прилагается к протоколу.

2. Устранить техническую ошибку в географических координатах точек на границах рыбоводного участка, расположенного на озере «Красное» Бейского района Республики Хакасия, площадью 52 га на основании письма Енисейского территориального управления Росрыболовства № 05-33/59 от 11.01.2023.

Голосовали по 1 вопросу:

«за» – 6 человек, «против» – 1 человек, «воздержались» – 0 человек

Голосовали по 2 вопросу:

«за» – 7 человек, «против» – 0 человек, «воздержались» – 0 человек

На заседании присутствовало 7 членов комиссии, что составляет 54% списочного состава комиссии по определению границ рыбоводных участков в Республике Хакасия. Кворум для принятия решений имеется.

Принято решение:

1. Определить границы рыбоводного участка, расположенного на акватории водохранилища Майнской ГЭС Республики Хакасия (схема рыбоводного участка прилагается).

2. Устранить техническую ошибку в географических координатах точек на границах рыбоводного участка, расположенного на озере «Красное» Бейского района Республики Хакасия, площадью 52 га (схема рыбоводного участка прилагается).

Председатель комиссии

А.А. Башков

Секретарь комиссии

Д.С. Клименко

Подписи членов комиссии, присутствующих на заседании комиссии по определению границ рыбоводных участков в Республике Хакасия:

Тюсмаев А.С.

(Ф.И.О.)

Третьяков И.И.

(Ф.И.О.)

Лебедева О.Н.

(Ф.И.О.)

Чайков А.Ф.

(Ф.И.О.)

Кетичев К.В.

(Ф.И.О.)

(Ф.И.О.)

(Ф.И.О.)

(Ф.И.О.)

(Ф.И.О.)


(Ф.И.О.)

(Ф.И.О.)

(Ф.И.О.)

(Ф.И.О.)


(Ф.И.О.)



(подпись)



(подпись)



(подпись)



(подпись)



(подпись)

(подпись)

(подпись)

(подпись)

(подпись)

(подпись)

(подпись)

(подпись)

(подпись)

(подпись)



Схема рыбоводного участка, расположенного на акватории водохранилища Майнской ГЭС Республики Хакасия, муниципального образования г. Саяногорск

Географические координаты точек на границах рыбоводного участка, 21,6 га  
(точки соединены последовательными линиями, система координат Рижского 1942)

- точка 1  $52^{\circ} 55' 14,7''$  северной широты  $91^{\circ} 27' 41,5''$  восточной долготы,
- точка 2  $52^{\circ} 55' 14,2''$  северной широты  $91^{\circ} 27' 53,0''$  восточной долготы,
- точка 3  $52^{\circ} 54' 48,2''$  северной широты  $91^{\circ} 27' 54,2''$  восточной долготы,
- точка 4  $52^{\circ} 54' 47,9''$  северной широты  $91^{\circ} 27' 40,7''$  восточной долготы.

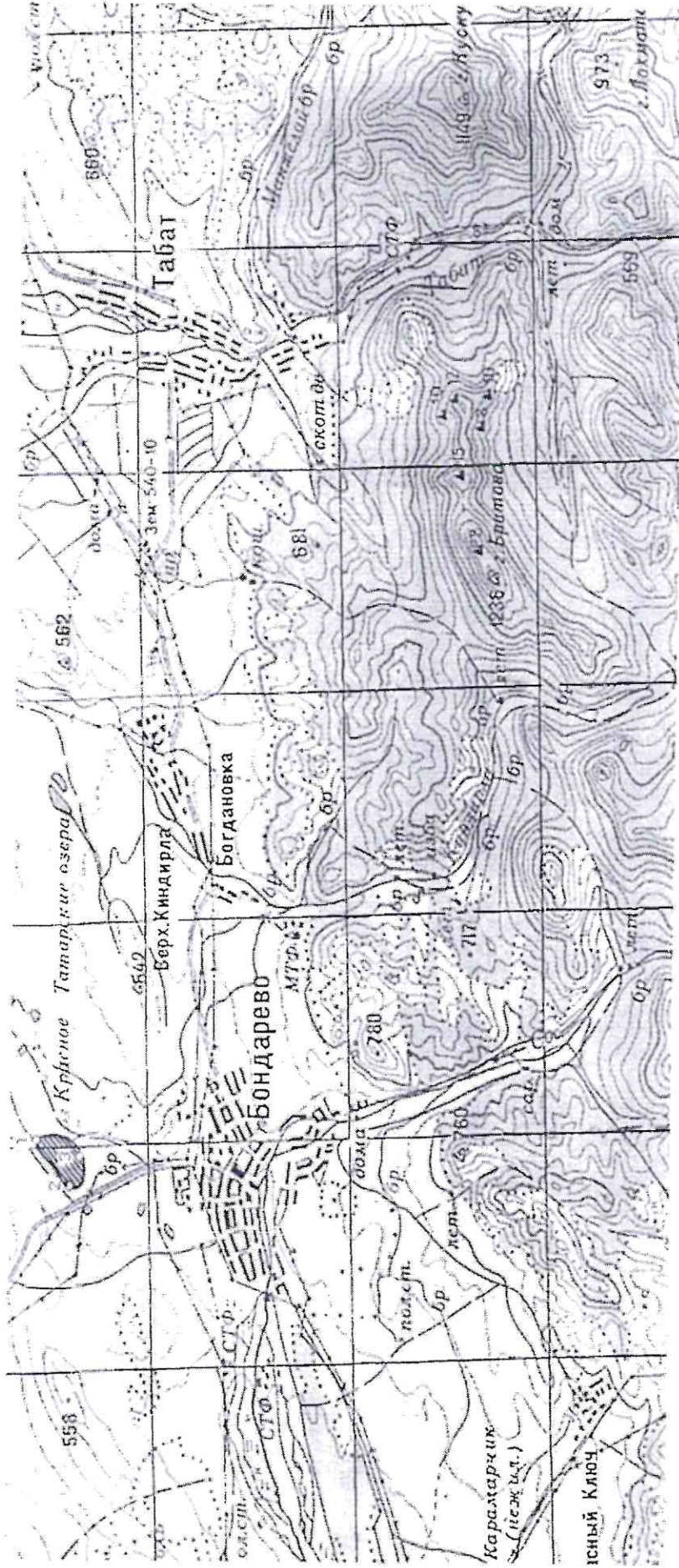


Схема оз. Красное с нанесёнными границами рыбоводного участка (по береговой линии), площадь 52 га, Байский район.  
 Географические координаты точек на границах рыбоводного участка.

- (точки соединены по береговой линии, система координат Пулково 1942)
- точка 1 52°58'10,7944" северной широты 90°29'57,8576" восточной долготы
- точка 2 52°57'51,8134" северной широты 90°29'18,3080" восточной долготы
- точка 3 52°57'42,8801" северной широты 90°29'43,6442" восточной долготы